





LANDSCHAP DE LIEREMAN

OUD-TURNHOUT, ARENDONK

Landschap De Liereman in de Kempen (tussen Oud-Turnhout en Arendonk) is een van de oudste natuurgebieden van België. De bossen, heide, graslanden, stuifduinen en vennen maken er een uniek natuurgebied van in Europa. De Kempense biotopen zijn al eeuwenlang een thuis voor de wulp, de nachtzwaluw, de klokjesgentiaan en de rugstreeppad. In het bezoekerscentrum geniet je van een verfrissend drankje en kan je een gidsbeurt regelen.


Vertrekpunt


-  Landschap De Liereman - vertrekpunt bezoekerscentrum
Bezoekerscentrum De Liereman
2360 Oud-Turnhout
-  NMBS-station Turnhout
Stationstraat
2300 Turnhout

Route


-  1,20 - Stoeberpad - Snuitwandeling voor kinderen
-  1,60 - Vennenpad (bruine wandeling)
-  Toegankelijk voor kinderwagens
-  4,00 - Echelkuilpad (rode wandeling)
-  5,50 - Duinenpad
-  9,20 - Lieremanpad (groene wandeling)
-  10,00 - Duinenpad (A.S. adventure) + Rode Goorpad (gele wandeling)
-  13,70 - Lieremanpad (groene wandeling) + Korhaanpad (oranje wandeling)
-  Toegankelijk voor kinderwagens
-  17,20 - Lieremanpad (groene wandeling) + Korhaanpad (oranje wandeling) + Rode Goorpad (gele wandeling)
-  34,60 - Fietstocht Turnhoutse Kempen
-  Fietsknooppunten 1-4-9-3-5-52-57-55-58-32-63-21-62-46-45-station (richting 1)
-  51,60 - Fietstocht Taxandria- Volg de knooppunten: 62-63-32-58-55-57-52-5-87-8-6-7-13-3-2-1-4-63-62

Toegankelijkheid en faciliteiten


 Speelnatuur


 Honden zijn welkom, maar moeten wel aan een leiband.

 Bezoekerscentrum

 Eten en drinken

 Toegankelijk voor rolstoelen

 Toegankelijk voor kinderwagens

 Honden zijn niet toegelaten.
Kwetsbaar gebied.

 Vogelkijkhut

Eten en drinken

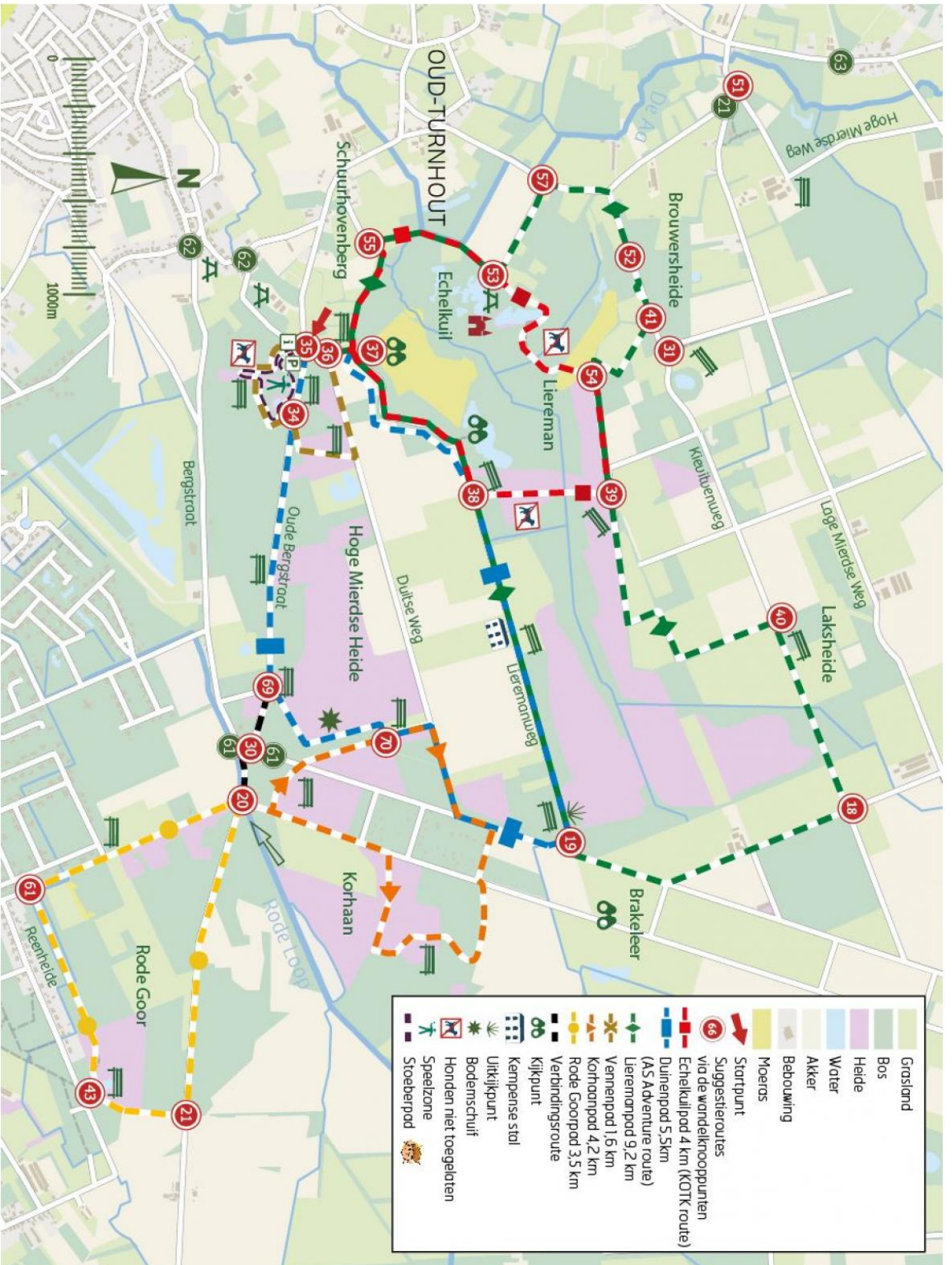
Bezoekerscentrum De Liereman, Schuurhovenberg 43, Oud-Turnhout

Achtergrondkaart: [Openstreetmap.org](https://www.openstreetmap.org)



Corsendonk Hotels

Image not found or type unknown



- Grasland
- Bos
- Heide
- Water
- Akker
- Moeras
- Bebouwing
- Startpunt
- Suggestieroutes
- via de wandelknooppunten
- Duinenpod 5,5km
- A5 Adventure route
- Lieremanspod 9,2 km
- Vernienpod 1,6 km
- Korhaanpod 4,2 km
- Rode Goorpod 3,5 km
- Verbindingsroute
- Kijkpunt
- Kempense stol
- Uitkijkpunt
- Bodemschuif
- Honden niet toegelaten
- Speelzone
- Stoeberpod

Luister naar de gids

Mochten ze niet over zulke ervaren wandelbenen beschikken, waren Arnt, Rose en Raf vast en zeker over elkaar gestruikeld in al hun enthousiasme. Onze drie gidsen vertellen ons in geuren, kleuren en zelfs smaken over de wondere wereld van Landschap De Liereman. Een verbazingwekkend gevarieerd natuurgebied dat eindeloos inspireert, motiveert en verbindt.

Scan de QR-code hieronder met je telefoon, en beluister de verhalen van onze gidsen op Spotify

Geen smartphone? Surf naar www.natuurpunt.be/luisternaardeliereman

